

<i>Tipo de ayuda MAG VAR Tipo de ILS/MLS</i>	<i>ID</i>	<i>Frecuencia</i>	<i>Horas de funcionamiento</i>	<i>Coordenadas del emplazamiento de la antena transmisora</i>	<i>Elevación de la antena transmisora del DME</i>	<i>Servicio volumen radio de GBAS referencia Punto</i>	<i>Observ.</i>
<i>Type of aid MAG VAR CAT of ILS/MLS</i>	<i>ID</i>	<i>Frequency</i>	<i>Hours of operation</i>	<i>Site of transmitting antenna coordinates</i>	<i>Elevation of DME transmitting antenna</i>	<i>Service volume radius from GBAS reference Point</i>	<i>Remarks</i>
<i>1</i>	<i>2</i>	<i>3</i>	<i>4</i>	<i>5</i>	<i>6</i>	<i>7</i>	<i>8</i>
NIL	NIL	NIL	NIL	NIL	NIL	NIL	NIL

**MUMO AD 2.20 REGLAMENTO LOCAL DEL AERODROMO
MUMO AD 2.20 LOCAL AERODROME REGULATIONS**

Aeródromo operando solo para aeronaves AN 2, PZL 24 y M 18

Aerodrome only operating for Aircraft AN 2, PZL24 and M 18.

**MUMO AD 2.21 PROCEDIMIENTOS DE ATENUACION DEL RUIDO
MUMO AD 2.21 NOISE ABATEMENT PROCEDURES**

NIL

NIL

**MUMO AD 2.22 PROCEDIMIENTOS DE VUELO
MUMO AD 2.22 FLIGHT PROCEDURES**

NIL

NIL

**MUMO AD 2.23 INFORMACION ADICIONAL
MUMO AD 2.23 ADDITIONAL INFORMATION**

No se aplica

Not applicable

**MUMO AD 2.24 CARTAS RELATIVAS AL AERODROMO
MUMO AD 2.24 CHARTS RELATED TO AN AERODROME**

<i>Charts</i>	<i>Pages</i>
AD 2 MUMO ADC.pdf	AD 2 MUMO 2 - 1
AD 2 MUMO VAC.pdf	AD 2 MUMO 9 - 1

**MUMO AD 2.25 PENETRACIÓN DE LA SUPERFICIE DEL SEGMENTO VISUAL (VSS)
MUMO AD 2.25 VISUAL SEGMENT SURFACE (VSS) PENETRATION**

No se aplica / Not applicable

PLANO DE AERODROMO - OACI /
AERODROME CHART - ICAO

20°39'14"N
074°55'20"W

ELEV 5

TWR 123.400

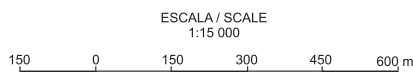
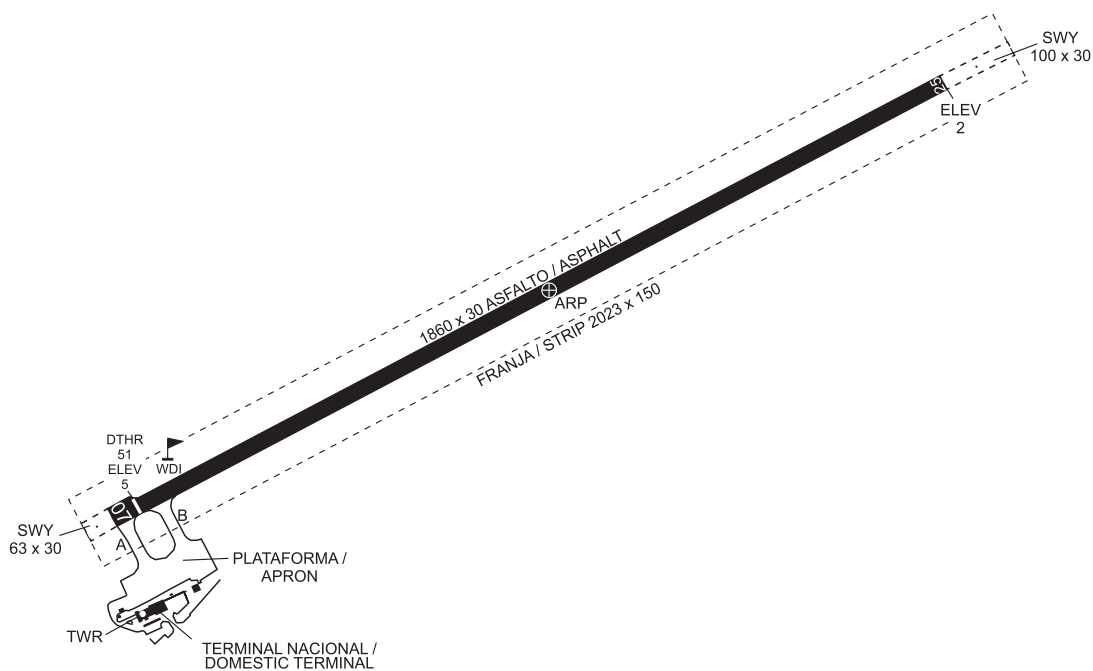
MOA / Orestes Acosta

RWY	DIRECCION DIRECTION	THR	GUND	RESISTENCIA STRENGTH
07 (DTHR)	073°	20°39'01.43"N 074°55'47.07"W	-28.43	PCN-20/F/B/W/U RWY
25	253°	20°39'28.23"N 074°54'51.41"W	-28.82	

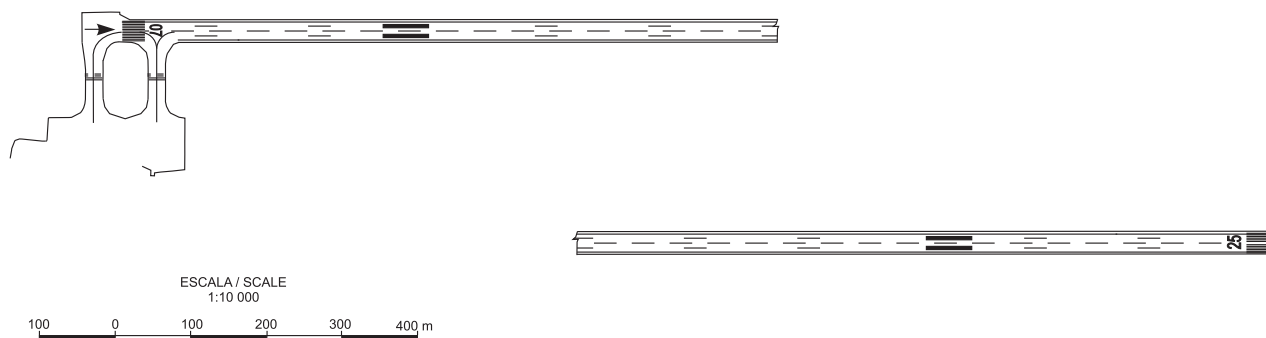
CALLES DE RODAJE ANCHO /
TAXIWAYS 23 WIDE

ELEV Y / AND DIMENSIONES / DIMENSIONS EN / IN M
BRG MAG

VAR 9° W - 2025
REGIMEN VARIACION
ANUAL /
ANNUAL RATE
OF CHANGE 06° W



SEÑALES Y AYUDAS LUMINOSAS RWY 07 / 25 Y CALLES DE RODAJE DE SALIDA / MARKING AND LIGHTING AIDS RWY 07 / 25 AND EXIT TAXIWAYS



CARTA DE APROXIMACION VISUAL - OACI /
VISUAL APPROACH CHART - ICAO

ELEV 16
OCH REF TO AD ELEV

TWR 123.400

MOA / Orestes Acosta

